



ที่ มส ๐๐๒๓.๖/ ๓๓๐

ถึง อำเภอบาย

ด้วยกรมส่งเสริมการปกครองท้องถิ่นแจ้งว่า กรมโยธาธิการและผังเมืองได้กำหนดจัดการประชุมคณะกรรมการผังเมือง เพื่อประสานการดำเนินการด้านการผังเมืองให้มีประเด็นสอบถามข้อมูลประกอบการดำเนินการด้านการผังเมืองรวมชุมชนบายน จังหวัดแม่ฮ่องสอน โดยสอบถามความถูกต้องของแนวเขตเทศบาล หลักเขตเทศบาล ในพื้นที่อำเภอบาย

ในการนี้ เพื่อให้การดำเนินการดำเนินการดังกล่าวเป็นไปด้วยความเรียบร้อย จังหวัดแม่ฮ่องสอนจึงให้อำเภอบายแจ้งเทศบาลตำบลบายน ตรวจสอบความถูกต้องของขอบเขตปกครองในพื้นที่ผังเมืองรวมชุมชน และแจ้งจังหวัดแม่ฮ่องสอนทราบ ทางไปรษณีย์อิเล็กทรอนิกส์ maehongsonlocal.06.2568@gmail.com ภายในวันที่ ๑๕ มิถุนายน ๒๕๖๙ รายละเอียดปรากฏตามสิ่งที่ส่งมาด้วย




สำนักงานท้องถิ่นจังหวัด

กลุ่มงานบริการสาธารณะท้องถิ่นและประสานงานท้องถิ่นอำเภอบาย

โทร. ๐-๕๓๖๑-๒๘๔๑ ต่อ ๓๓

ไปรษณีย์อิเล็กทรอนิกส์ saraban_msn@dla.go.th

สิ่งที่ส่งมาด้วย
หนังสือกรมส่งเสริมการปกครองท้องถิ่น ที่ มท ๐๘๑๐.๒/ว ๒๓๓ ลงวันที่ ๒๒ พฤษภาคม ๒๕๖๙



<https://shorturl.asia/q54Fz>



ผังเมืองรวมชุมชนปาย จังหวัดแม่ฮ่องสอน

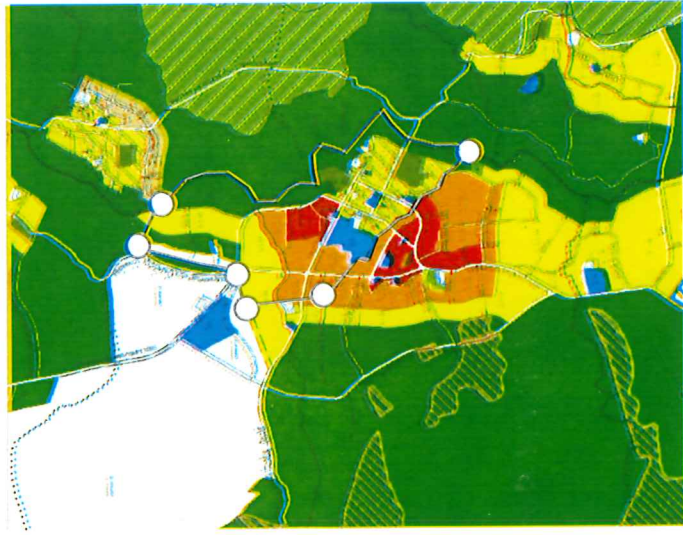
3. ประเด็นสอบถามข้อมูล



ผังเมืองรวมชุมชนปาย จังหวัดแม่ฮ่องสอน

ประเด็นที่ 2 สอบถามแนวเขตเทศบาลตามกรมส่งเสริมการปกครองท้องถิ่น

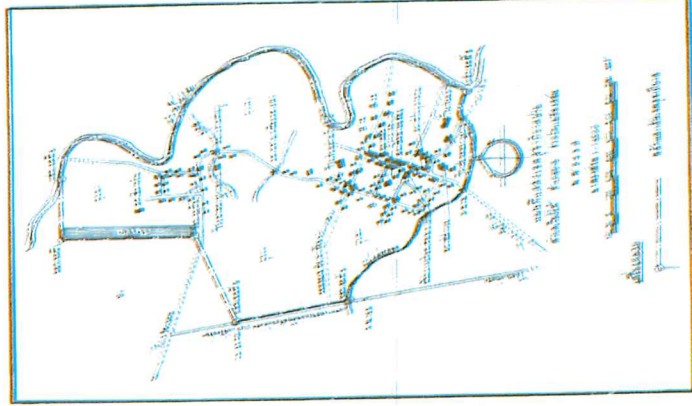
แผนที่แสดงเขตของผังเมืองรวมชุมชนปาย
จังหวัดแม่ฮ่องสอน



เขตเทศบาลตำบลปาย



เขตสุขาภิบาลปาย เดิม



กรมส่งเสริมการปกครองท้องถิ่น

ประเด็นสอบถาม

ขอสอบถามความถูกต้องของแนวเขตเทศบาล หลักเขตเทศบาลในพื้นที่อำเภอปาย จังหวัดแม่ฮ่องสอน